

الحالة الجوية ليوم الاربعاء 2019-2-27 والايام التالية

سيشهد العراق حالة من عدم الاستقرار الجوي ناشئة بسبب تمدد الهواء القطبي باتجاه منطقة شرق المتوسط على شكل اخدود بارد وعلى ارتفاع 5000 متر تقريبا ، اضافة الى نشوء منطقة ضغط منخفض ستؤدي الى تجمع الرياح فوق المنطقة من عدة اتجاهات وبخصائص مختلفة (مدارية وقطبية) مما يؤدي الى حالة جوية متمثلة بتساقطات مطرية ونشاط في سرعة الرياح خلال الايام الثلاثة القادمة على عموم المنطقة والعراق. ستكون حالة الامطار كالتالي :

امطار غزيرة جدا في مناطق اربيل - سلیمانية - دهوك - شمال نينوى حيث من المتوقع ان تسجل امطارا تفوق 60 ملم خلال الايام الثلاثة المقبلة

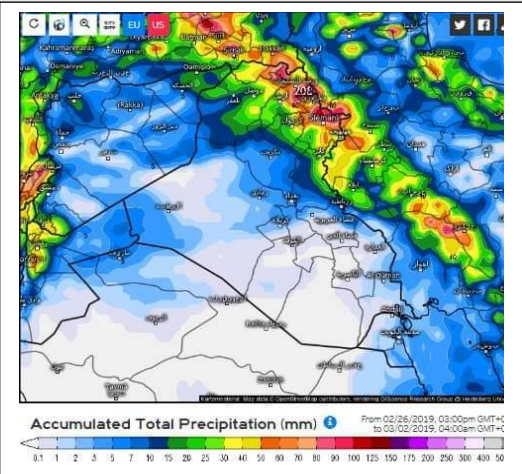
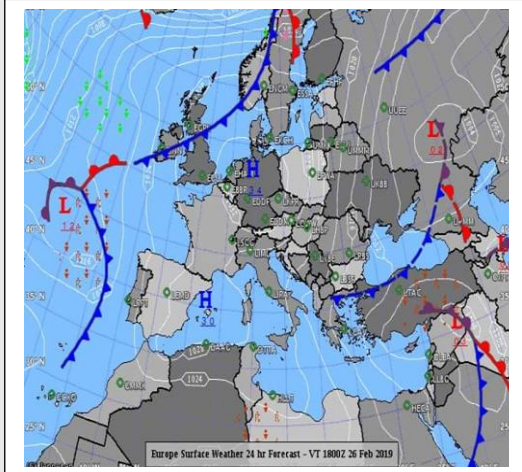
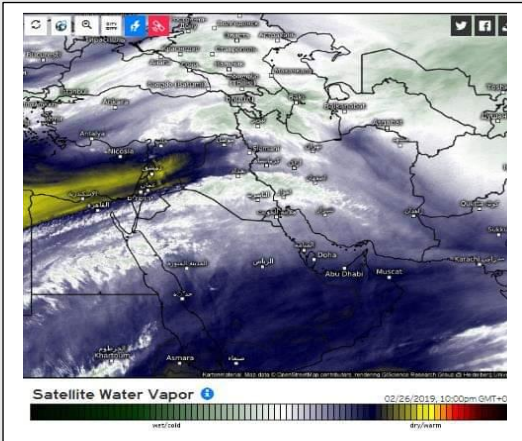
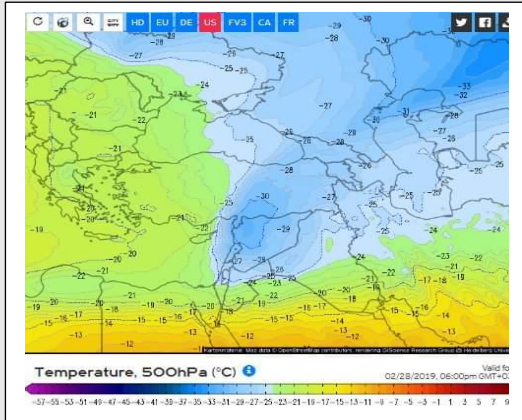
امطار متوسطة الى غزيرة في مناطق الموصل - كركوك - شرق ديالى حيث من المتوقع ان تسجل الامطار قيما تصل في اقصاها الى 40 ملم

امطار خفيفة الى متوسطة في مناطق صلاح الدين - ديالى - بغداد - شرق واسط - شرق البصرة - الرمادي حيث تكون الامطار ذات طابع متفرق وعلى شكل زخات في معظم الاحيان

كما وتشهد الرياح ايضا نشاطا متزايدا خلال الايام الثلاث القادمة خصوصا في المنطقة الغربية ليلة الخميس على الجمعة الامر الذي قد يؤدي الى انبعاث الغبار

بالنسبة لدرجات الحرارة فانها بشكل عام تشهد انخفاض ملحوظا يوم الجمعة بسبب سيطرة الهواء البارد على المنطقة

الصور المرفقة:



- خارطة كنتورية لخطوط تساوي درجات الحرارة على مستوى 500hPa توضح الاخدود العلوي البارد
- صور الاقمار الصناعية تبين اندفاع الهواء الرطب الدافئ باللون الاصفر باتجاه شمال العراق في الوقت الراهن بين كتلتين هوائيتين مختلفة الخصائص
- الخارطة السطحية للمنطقة توضح المنخفض السطحي
- الترسيبات التراكمية للفترة من (2019-2-26 الى 2019-3-2)