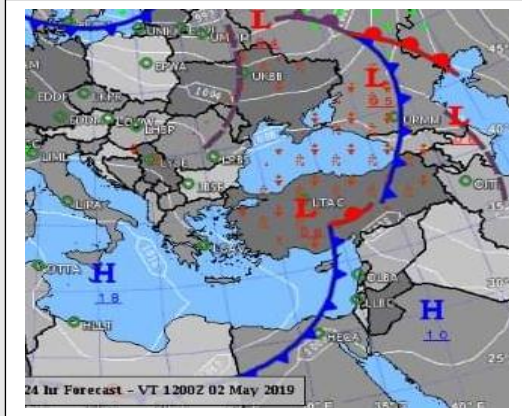


الحالة الجوية ليومي الجمعة والسبت (3-4) ايار 2019

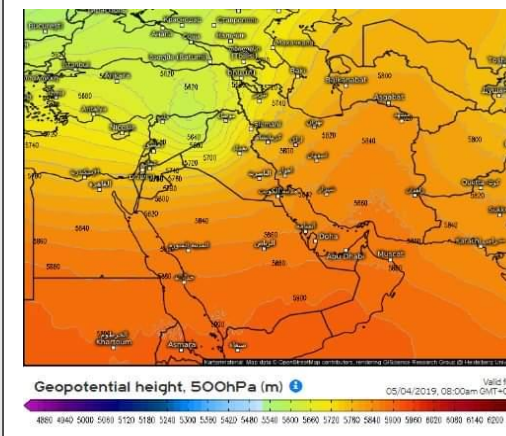
تتعرض منطقة الشرق الاوسط الى نزول اخدود بارد على ارتفاع 5000 متر تقريبا مما يسبب حالة من عدم الاستقرار الجوي يتبعه تقدم جبهة باردة سطحية ابتداء من ليلة الخميس على الجمعة وحتى مساء السبت. تترافق الحالة مع تساقط الامطار و زوايع رعدية بشكل متفرق وبالشكل التالي:



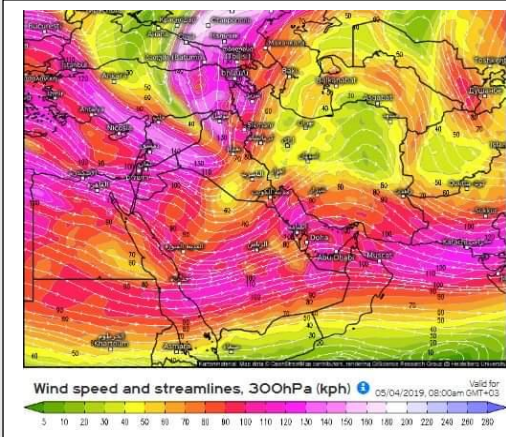
امطار غزيرة في المناطق : دهوك - موصل - اربيل
امطار خفيفة الى متوسطة : غرب الموصل - شمال الانبار - الرطبة - شمال صلاح الدين

مناطق وسط العراق بشكل عام بما فيها بغداد تتعرض للامطار بشكل متفرق وبدرجة خفيفة الشدة

ستشهد الرياح السطحية خصوصا مساء الجمعة نشاطا ملحوظا غرب العراق وينتقل هذا النشاط الى شرق العراق يوم السبت وقد تصل سرعة الرياح الى 40 كم/ساعة



ان نشوء خلايا زوايع رعدية في المنطقة المحصورة بين غرب الموصل شمالا والرطبة غربا وكربلاء شرقا تولد رياحا هابطة ذات سرعة كبيرة قد تزيد عن 60 كم/ساعة في مناطق محدودة لحسن الحظ ان نموذج GFS التنبؤي حدها بشكل جيد وهي مبينة على الخارطة بالرغم من الحاجة الماسة لرادار دوبلر لتحديد هذه الحالات وهو غير متوفر في العراق للاسف لذلك يرجى الانتباه واخذ الحيطة والحذر في المناطق المبينة على الخارطة.



درجة الحرارة تنخفض يوم السبت الى 29 في بغداد - 25 في الموصل - 38 في البصرة

واردات الخابور ستزداد بشكل واضح حيث يتلقى حوض الخابور من جنوب تركيا وحتى شمال العراق بحدود 100 ملم خلال 24 ساعة وهية كمية ليست قليلة وحسب ما لدي من معلومات فان سد الموصل جاهز لاستقبال هذه الكمية

حوض الزاب الاعلى يتوقع ان يشهد زيادة واضحة في وارداته حيث يتوقع ان يستقبل ما قدره 30 - 40 ملم خلال 24 ساعة

الصور المرفقة

- الخارطة السطحية توضح تقدم الجبهة الباردة
- خارطة الارتفاع الجهدى توضح موقع الاخدود العلوي البارد
- خارطة الرياح على مستوى 300 والتي تبين تواجد التيار النفث العلوي
- خارطة الرياح على السطح

