



الجامعة المستنصرية كلية العلوم قسم علوم الجو



الحالة الجوية ليوم الخميس ولغاية يوم الاحد (2020/4/12-9)

حالة من عدم الاستقرار الجوي ناتجة عن تأثر العراق بمنخفض قطع علوي عند مستوى 500 هكتوباسكال فوق شرق المتوسط والذي بدأ تأثيره على المنطقة منذ الثلاث ايام الماضية ، حيث ان هذا التأثير سوف يستمر ويشتد بسبب تحرك هذا المنخفض نحو مناطق شمال غرب العراق الامر الذي يعزز نشاط المنخفض السطحي والمتمركز وسط الجزيرة العربية ، ومن المتوقع هطول الامطار والتي تكون رعدية احيانا ونشاط في الرياح السطحية وكالتالي:

يوم الخميس 2020/4/9

- زخات مطرية متقطعة في كل من بغداد، ديالى، كربلاء، العمارة ، الناصرية، بابل، كركوك، الموصل والرطبة، ثم تزداد شدتها في حلبجة مساء يوم الخميس.
- الرياح تكون شمالية غربية نشطة في المناطق الغربية والجنوبية الغربية، وتنشط في بعض مناطق وسط العراق مساء يوم الخميس في حين تكون جنوبية شرقية في الاجزاء الجنوبية والجنوبية الشرقية من العراق ومن المتوقع نشوء عصف في الرياح قد يصل الى اكثر من 40كم/ساعة في جنوب العراق و قضاء العزيزية وكلار.

يوم الجمعة 2020/4/10

- امطار خفيفة في مناطق شمال وشرق العراق، تكريت ، وتزداد شدتها في الموصل حيث من المتوقع ان تصل الى اكثر من 8 ملم بالساعة مساء يوم الجمعة.
- الرياح تكون بشكل عام شمالية غربية في عموم مناطق العراق تنشط على فترات ومن المتوقع نشوء عصف في الرياح في مناطق جنوب وشرق العراق قد يصل الى 50كم/ساعة في قضاء الحي، العمارة، المثنى مسببا نشوء حالة غبارية متوسطة الشدة حيث من المتوقع ان تصل قيم العمق البصري بين (3.2-1.6).

السبت 2020/4/11

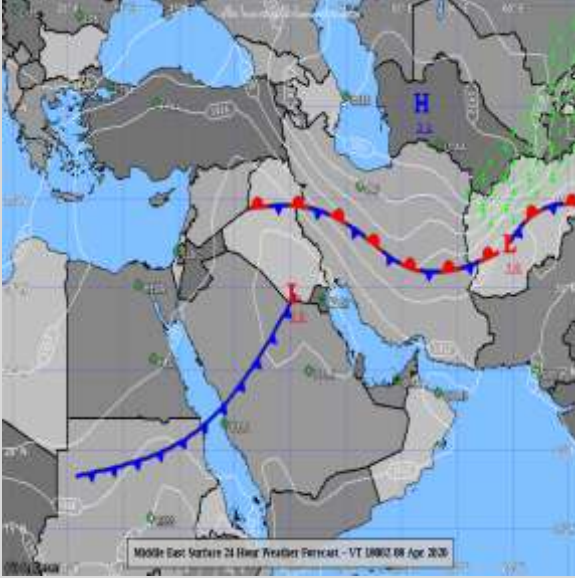
- امطار خفيفة في مناطق شمال وشرق العراق في كل من الموصل، دهوك ،سليمانية ، كركوك و ديالى ، وفي بعض مناطق الوسط في بغداد وصلاح الدين اضافة الى بعض المناطق في الانبار.
- رياح شمالية غربية تنشط على فترات ومن المتوقع نشوء عصف في الرياح في مناطق جنوب وشرق العراق وغرب العراق قد تصل الى 50كم/ساعة في قضاء الحي، العمارة، المثنى مسببا نشوء حالة غبارية.

درجات الحرارة العظمى والصغرى المتوقعة في مدينة بغداد كالتالي:

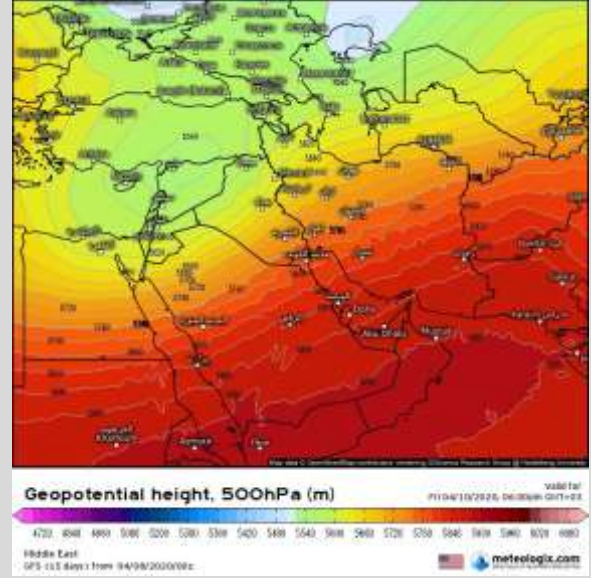
درجة الحرارة العظمى	درجة الحرارة الصغرى	
25	16	الخميس
26	15	الجمعة
23	14	السبت



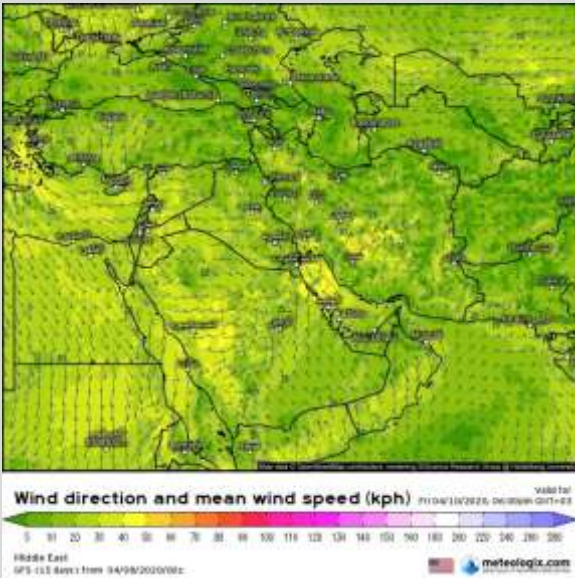
الجامعة المستنصرية كلية العلوم قسم علوم الجو



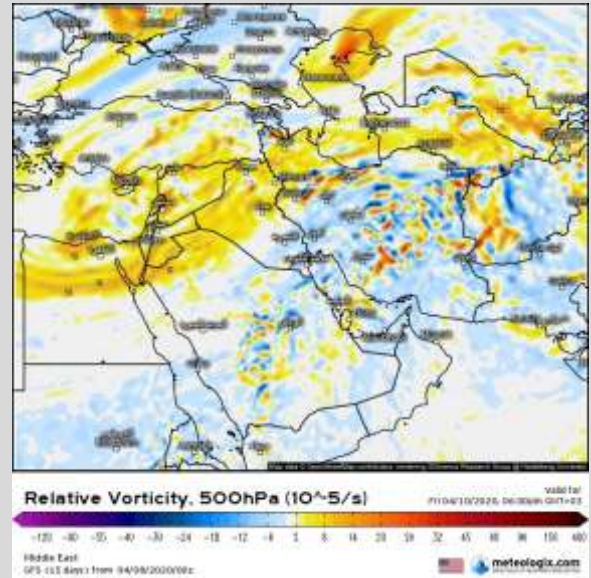
خارطة الضغط السطحي



خارطة الارتفاع الجهدي عند مستوى 500hPa



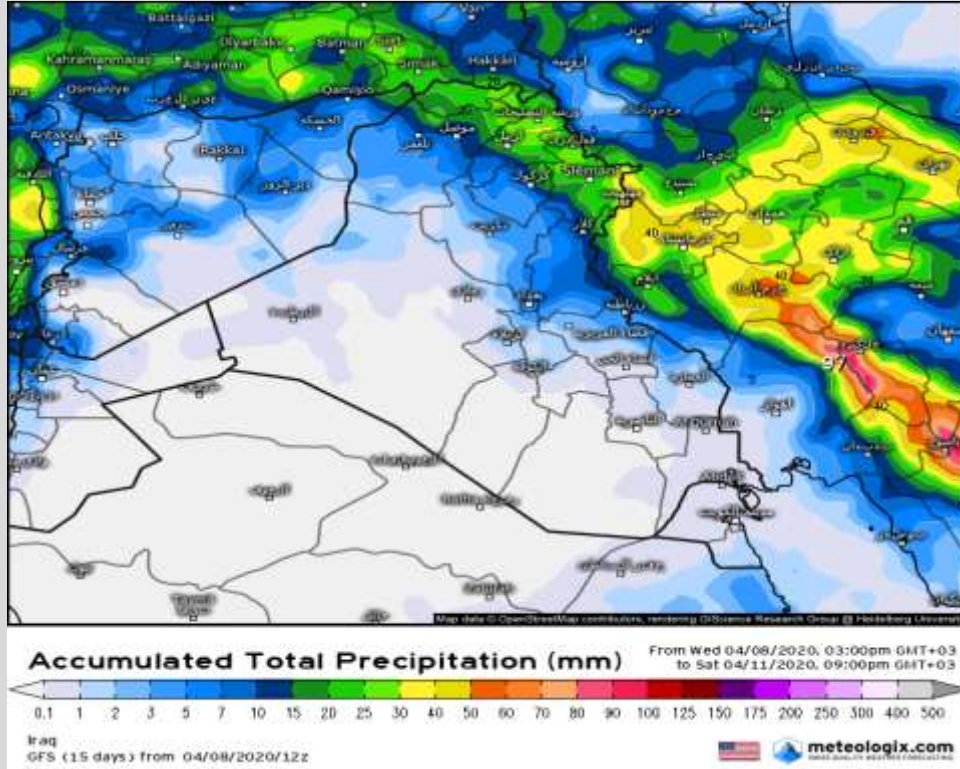
خارطة سرعة الرياح السطحية واتجاهها



خارطة الدورية النسبية

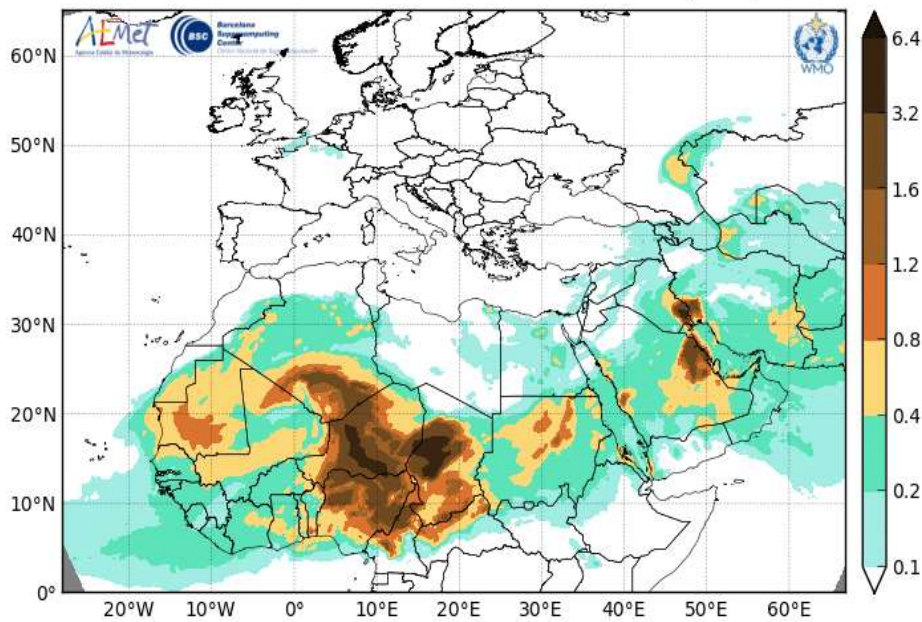


الجامعة المستنصرية كلية العلوم قسم علوم الجو



خارطة الامطار التراكمية

Barcelona Dust Forecast Center - <http://dust.aemet.es/>
NMMB-MONARCH Res:0.1°x0.1° Dust AOD
Run: 12h 07 APR 2020 Valid: 12h 10 APR 2020 (H+72)



خارطة العمق البصري